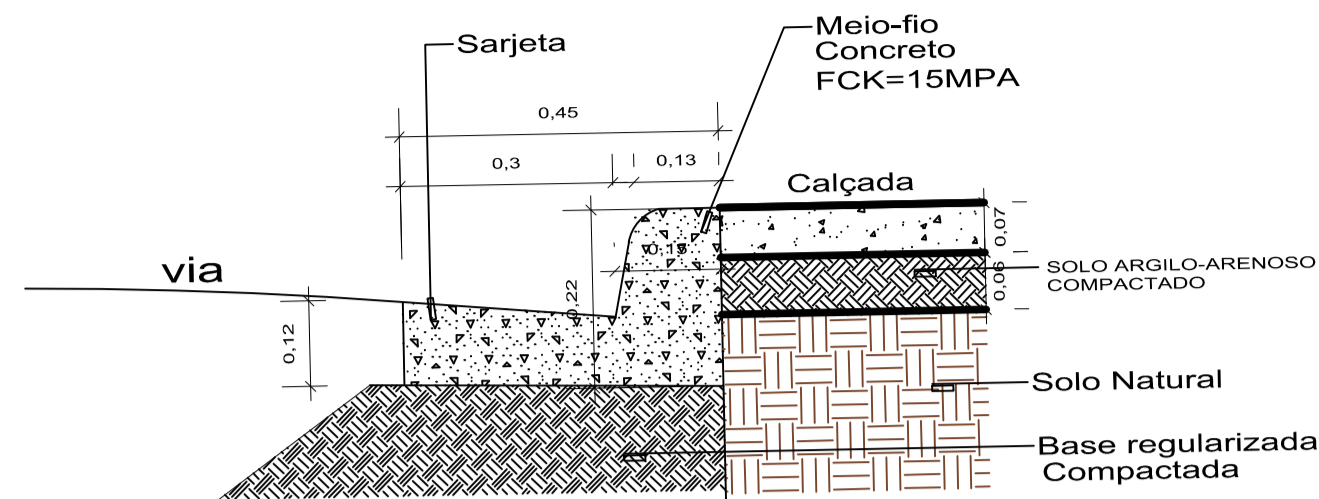
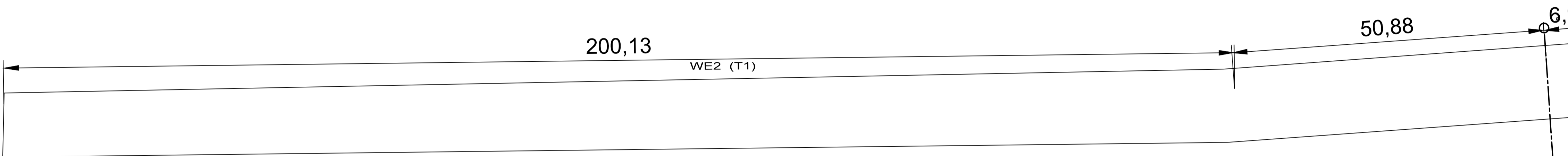


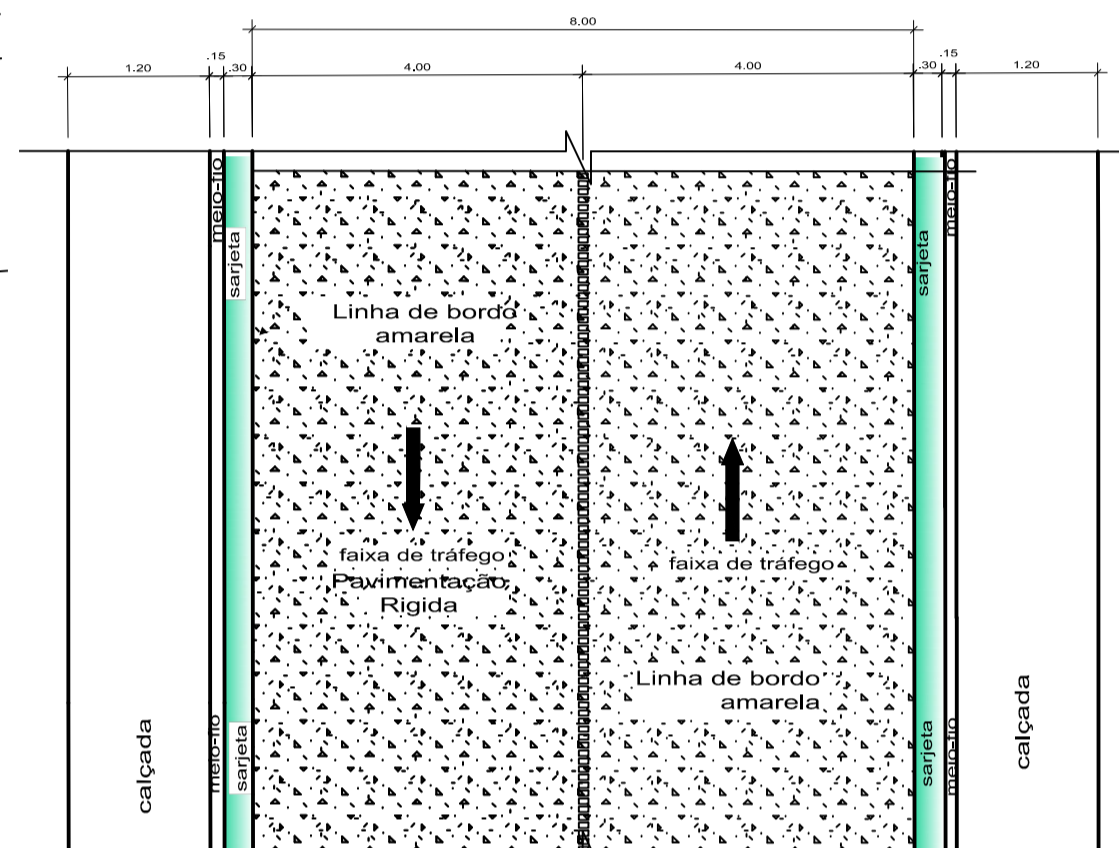
Corte da Via  
Escala 1/50



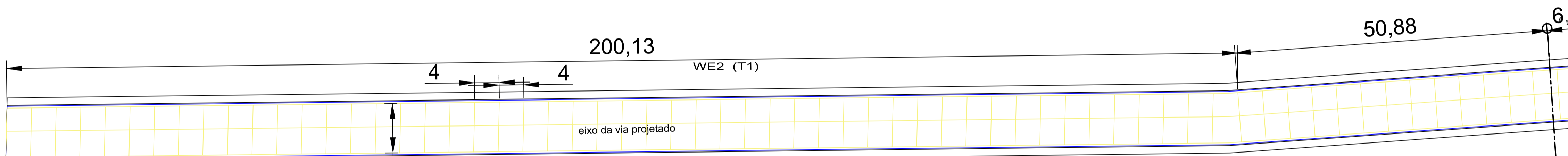
Detalhe meio-fio e sarjeta  
Escala 1/10



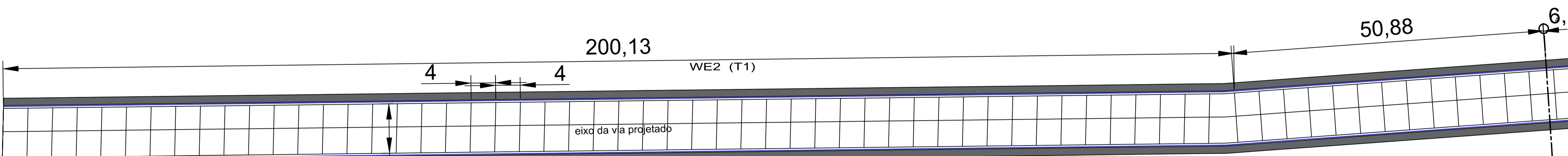
Planta Baixa Geral  
Escala 1/400



Det. da Via  
Escala 1/75



Planta Baixa Geral  
Escala 1/400



Planta Baixa Geral  
Escala 1/400

- LEGENDA**
- RESIDÊNCIAS
  - EIXO DA VIA PROJETADA
  - VIA EXISTENTE
- NOTAS**
- EM TODOS OS ACESSOS EXISTENTES DE VEÍCULOS HAVERÁ REBAIXAMENTO DO MEIO-FIO À 5cm.
  - A DRENAGEM SERÁ SUPERFICIAL. VER DETALHE DE SARJETA E MEIO-FIO.
  - MEDIDAS EM METROS. - VERIFICAR DETALHES CONSTRUTIVOS.
  - CALÇADAS COM LARGURA REGULAR DE 1,20m.
  - CONTAGEM DE ESTAQUEAMENTO A PARTIR DO INÍCIO DO TRECHO A SER PAVIMENTADO ATÉ O FINAL DO MESMO.
  - EM CASO DE CONFLITO DE INFORMAÇÕES ENTRE O PROJETO GRÁFICO E O MEMORIAL DESCRITIVO, PREVALECE A INFORMAÇÃO CONTIDA NOS DESENHOS.
  - ALTERAÇÕES NESTE PROJETO SOMENTE COM AUTORIZAÇÃO EXPRESSA DO AUTOR.
  - LEI DE ACESSIBILIDADE Nº 13.146/2015.
- REFERÊNCIAS**
- PLANO DE QUANTITATIVOS
  - MEMORIAL DESCRITIVO E ESPECIFICAÇÕES TÉCNICAS

PROPRIETÁRIO: PREFEITURA MUNICIPAL DE BAGRE			
PREFEITURA MUNICIPAL DE BAGRE			
LOCAL: WE2	ÁREA TOTAL: 28.526,13 m²	DATA: DEZ/2025	ESCALA: Indicada
ASSUNTO: PAVIMENTAÇÃO DE VIAS - AV. RAIMUNDO LOBATO FARIAS			PRINCÍPIO: 01/13
CONTEÚDO: PLANTA BAIXA GERAL / ESTAQUEAMENTO			
DESENHO CAD: PLANTA BAIXA / PLANTA DE URBANIZAÇÃO			
REVISÃO: REV.0			